






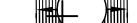


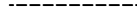








LEPPEMÄRGID:

-  planeeringuala piir
-  kinnistu piir
-  planeeritav krundipiir
-  planeeritava krundi nurgapunkt
-  krundi hoonestusala piir
-  planeeritava elamu
-  Ilgikaudne asukoht
-  krundi positsiooninumber
-  olemasolev tee
-  planeeritav juurdepääsutee
-  krundi juurdepääsu asukoht
-  planeeritav kergliiklustee
-  kohustuslik ehitusjoon
-  sadevee voolusuund
-  planeeritav kõrghaljastus
-  hoone I korruse põranda kõrgus
-  plan. toru ruup

EHITUSÕIGUS:

Krundi pos. nr.	Ligikaudne krundi pindala (m ²)	Krundi kasutamise sihtotstarve	Ehitiste arv krundil	Suurim lubatud ehitusalune pind (m ²)	Katuseharja kõrgus (m)
1	1200	väikeelamumaa	2	elamu 200, abihoone 50	8,5
3	1201	väikeelamumaa	2	elamu 200, abihoone 50	8,5
5	1200	väikeelamumaa	2	elamu 200, abihoone 50	8,5
7	1202	väikeelamumaa	2	elamu 200, abihoone 50	8,5
9	1516	väikeelamumaa	2	elamu 200, abihoone 50	8,5
11	1692	väikeelamumaa	2	elamu 200, abihoone 50	8,5
13	1989	transpordimaa	-	-	-

Projekti nimetus: ÕNNE KINNISTU DETAILPLANEERING		Joonis nr: 3
Joone nimetus: PÕHIJOOIS		Mõõtkava: 1:500
	Asukoht: Papsaare küla, Audru vald, Pärnumaa	Koostatud: 02/2007
Projektjuht: Valev Abe	Maastikuarhitekt: Marek Lind	T88 nr. DET-25179
OÜ AB BÜROO, J.V. Jannseni 33, 80044 Pärnu, Tel. 442 6637, e-post: valev@abbyroo.ee, www.abbyroo.ee		