


Audru vald, Papsaare küla, Kullimänniku kinnistu detailplaneering.

VERTIKAALPLANEERIMISE SKEEM M 1:500



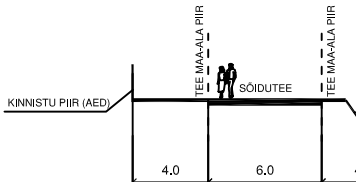
Leppemärgid :

- PLANEERITAVA MAA-ALA PIIR
- OLEMASOLEVA KINNISTU PIIR
- PLANEERITAVA KRUNDI PIIR
- HOONESTUSALA
- PIIRANGIVÖÖND
- LAMMUTATAV EHTIS +
TEED JA PLATSID
- PLANEERITAVA KINNISTU NUMBER
- OLEMAS OLEV RENOVEERITAV EHTIS

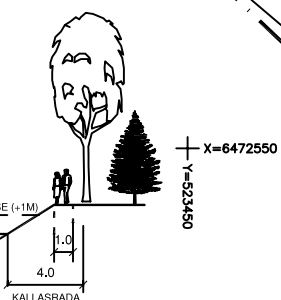
Vertikaalplaneerimise leppemärgid:

- +2.20 Planeeritud maapinna kõrgusmärk
- +2.10 Olemasoleva maapinna kõrgusmärk
- +2.20 Planeeritud maapinna horisont
- 0,00=+3,00 Planeeritud esimese korruse põranda absoluutkõrgus

LÕIGE 1-1 M 1:200



LÕIGE 2-2 M 1:200



MARKUSED:

Koordinaadid L-EST97 süsteemis
Kõrgused Balti süsteemis
Plaanilt võivad puududa teostusjoonisteta tehnoõrgud
Teostusjoonisteta tehnoõrgud on kantud plaanile trassiotsi ja abil või kättenõitamise teel

 EOMAP OÜ MAAMÕELDUSKESKUS PÄRNJU Roheline tn 64 tel 44 34 160 TEGEVUSLITSENTS: 343 MA, EG10334251-0001 Juhataja I.Saavõli Mõeldistas R.Neppo Koostas A.Kohv	aadress: PÄRNUMAA AUDRU VALD PAPSAARE KÜLA KULLIMÄNNIKU PUHKEKÜLA	Töö nr 25P039	ARHITEKTUURIBÜROO MARGIT KÕRTS OÜ	TÖÖ NUMBER			
	objekt: MAA-ALA PLAAN TEHNOÕRBUDEGA	Mõõtkava 1 : 500		TELLIJAL OÜ Valgeranna Villad	OBJEKT: Kullimänniku kinnistu detailplaneering	STAADIUM	LEHT
	Põhjus 11.05.2005	ARHITEKT M.KÕRTS		JOONIS: VERTIKAALPLANEERINGU SKEEM	MOOT	1:500	LEHT
					MOOT	1:500	01.02.06