



PÄRNU MAAKOND  
AUDRU VALLAVALITSUS

**MÄÄRUS**

EELNÕU

Audru

detsember 2014 nr

Kohanime määramine

Määrus kehtestatakse kohanimeseaduse § 4 lõike 2 ja § 5 lõike 1 punkti 3 ja lõike 4, § 6 lõike 2 ning Audru Vallavolikogu 08.04.2010 määruse nr 18 "Kohanime määramise korra kehtestamine" § 2 lõike 1 ja lõike 2 punkti 1 alusel.

**§ 1. Kohanime määramine**

1.1. Määrata Audru vallas Audru alevikus asuva silla nimeks Rebase sild (nimeobjekti asukoha kaart lisatud, Lisa 1).

1.2. Määrata Audru vallas Jõõpre külas asuva silla nimeks Kooli sild (nimeobjekti asukoha kaart lisatud, Lisa 2).

1.3. Määrata Audru vallas Oara külas asuva silla nimeks Aasa sild (nimeobjekti asukoha kaart lisatud, Lisa 3).

1.4. Määrata Audru vallas Jõõpre külas asuva silla nimeks Andrese sild (nimeobjekti asukoha kaart lisatud, Lisa 4).

1.5. Määrata Audru vallas Jõõpre külas asuva silla nimeks Tootsi sild (nimeobjekti asukoha kaart lisatud, Lisa 5).

**§ 2. Jõustumine**

Määrus jõustub kolmandal päeval pärast Riigi Teatajas avaldamist.


vallavanem  
Siim Suursild

vallasekretär  
Katri Pruul

**Nimeobjekti asukoha kaart**

**AUDRU VALD AUDRU ALEVIK**  
**REBASE SILD**  
**ASENDISKEEM**  
Mõõt 1: 2 000




 Nimeobjekti asukoht

**Nimeobjekti asukoha kaart**

**AUDRU VALD JÕÕPRE KÜLA  
KOOLI SILD  
ASENDISKEEM  
Mõõt 1: 2 000**




 Nimeobjekti asukoht

**Nimeobjekti asukoha kaart**

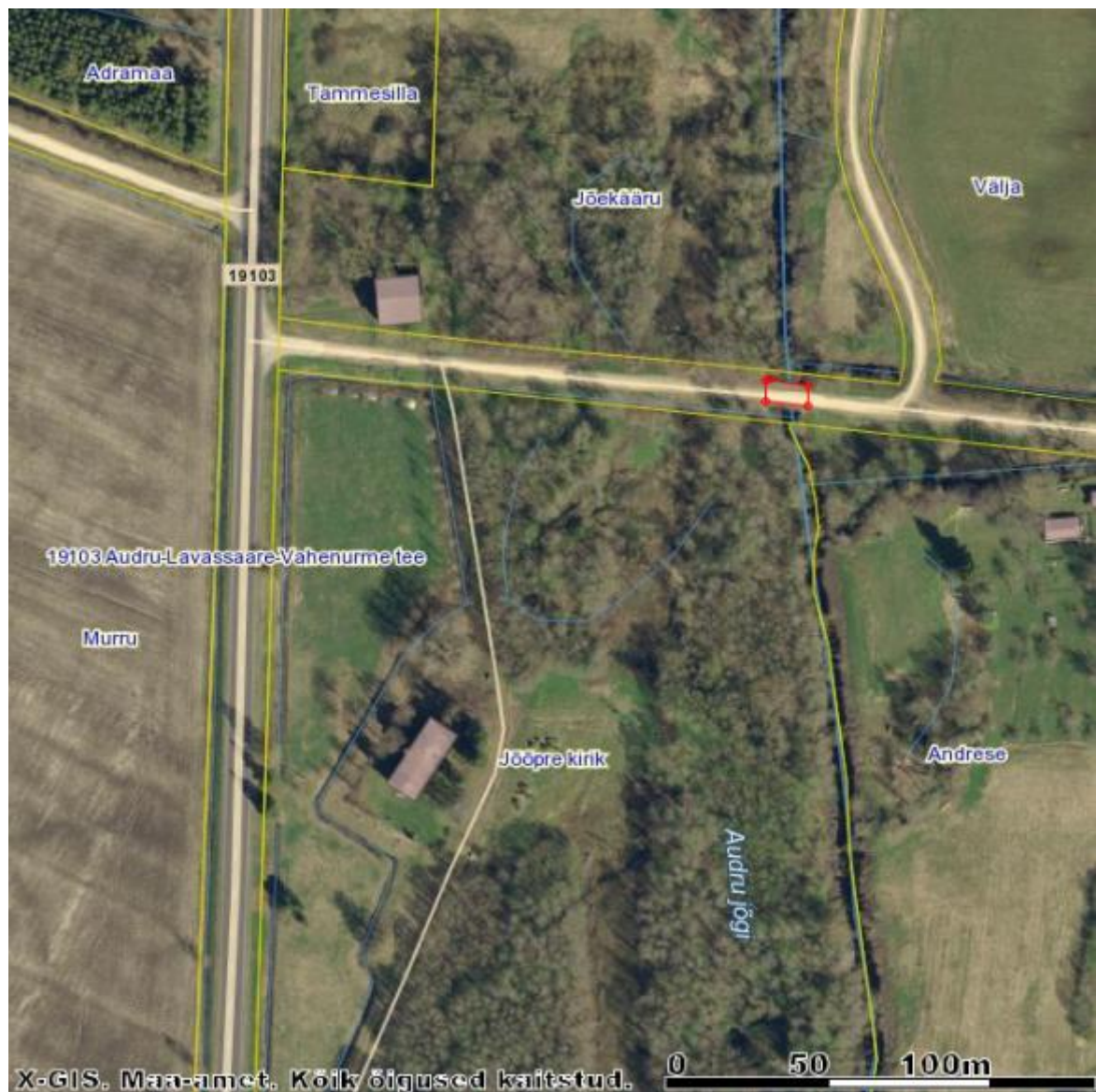
**AUDRU VALD OARA KÜLA  
AASA SILD  
ASENDISKEEM  
Mõõt 1: 2 000**




 Nimeobjekti asukoht

**Nimeobjekti asukoha kaart**

**AUDRU VALD JÕÕPRE KÜLA  
ANDRESE SILD  
ASENDISKEEM  
Mõõt 1: 2 000**



 Nimeobjekti asukoht

Nimeobjekti asukoha kaart

AUDRU VALD JÕÕPRE KÜLA  
TOOTSI SILD  
ASENDISKEEM  
Mõõt 1: 2 000



 Nimeobjekti asukoht

## **SELETUSKIRI**

### **Audru Vallavalitsus määruse eelnõu „Kohanime määramine“ juurde**

Kohanimeseaduse (edaspidi KNS) § 4 lõike 2 kohaselt võib kohanime määrata KNS § 4 lõikes 1 käsitlemata nimeobjektile või nimeobjektide kogumile, kui seda on vaja kohanime alusel eristada. KNS § 4 lõige 1 ei käsitle nimeobjektina eraldi sildasid. Vastavalt KNS § 5 lõikele 4 määrab ühe omavalitsusüksuse territooriumile jäävale nimeobjektile kohanime kohalik omavalitsus. KNS § 6 järgi korraldab kohanime määramist ja teeb otsuse kohanimemääraja omal algatusel või füüsilise või juriidilise isiku kirjaliku taotluse alusel. Kohanimi määratakse kohanimemääraja õigusaktiga, milles peab olema märgitud vähemalt kohanimi, nimeobjekti liik ja nimeobjekti asukohta kaarti.

Audru Vallavalitsus soovib määrata Audru vallas Audru alevikus asuva silla nimeks Rebase sild, Oara külas asuva silla nimeks Aasa sild ning Jõõpre külas asuvate sildade nimeks Kooli sild, Andrese sild ja Tootsi sild.

Vastavalt KNS § 6 lõikele 8 avalikustab kohalik omavalitsus kohanime määramise eelnõu kohaliku omavalitsuse volikogu kehtestatud korras vähemalt 15 päeva enne kohanime määramise otsuse tegemist. Vastavalt Audru Vallavolikogu 08.04.2010 määruse nr 18 „Kohanime määramise korra kehtestamine“ (edaspidi Kord) § 4 avalikustab vallavalitsus kohanime määramise määruse eelnõu vähemalt 15 päeva enne kohanime määramise otsustamist Audru valla kodulehel. Käesolev määruse eelnõu on avalikustatud Audru valla kodulehel 07.11.2014.

Vastavalt Korra § 2 lõikele 1 määrab Audru vallas määrab kohanimesid vallavalitsus.

Koostanud:

Vahur Kobolt  
Audru Vallavalitsuse majandusspetsialist